



**КОМИТЕТ ИМУЩЕСТВЕННЫХ ОТНОШЕНИЙ  
АДМИНИСТРАЦИИ ПЕРМСКОГО МУНИЦИПАЛЬНОГО ОКРУГА**

**РЕШЕНИЕ**  
о размещении объектов № 1996

Пермский край  
Пермский округ

19.07.2024

Комитет имущественных отношений администрации Пермского муниципального округа разрешает Обществу с ограниченной ответственностью «Научно-производственное объединение «Импульс» (ОГРН 1105903003590; ИНН 5903061324); Юридический адрес: г. Пермь, ул. Татьяны Барамзиной д. 42/2.

размещение объекта «Узел связи (антенно-мачтовое сооружение и контейнер связи)».

на землях государственная собственность на которые не разграничена.

на срок бессрочно

Местоположение: Пермский край, Пермский муниципальный округ, д. Мостовая.

Приложение: схема предполагаемых к использованию земель или части земельного участка.

Особые условия использования:

- 1) При условии получения разрешения на производство земляных работ.

Заместитель председателя комитета

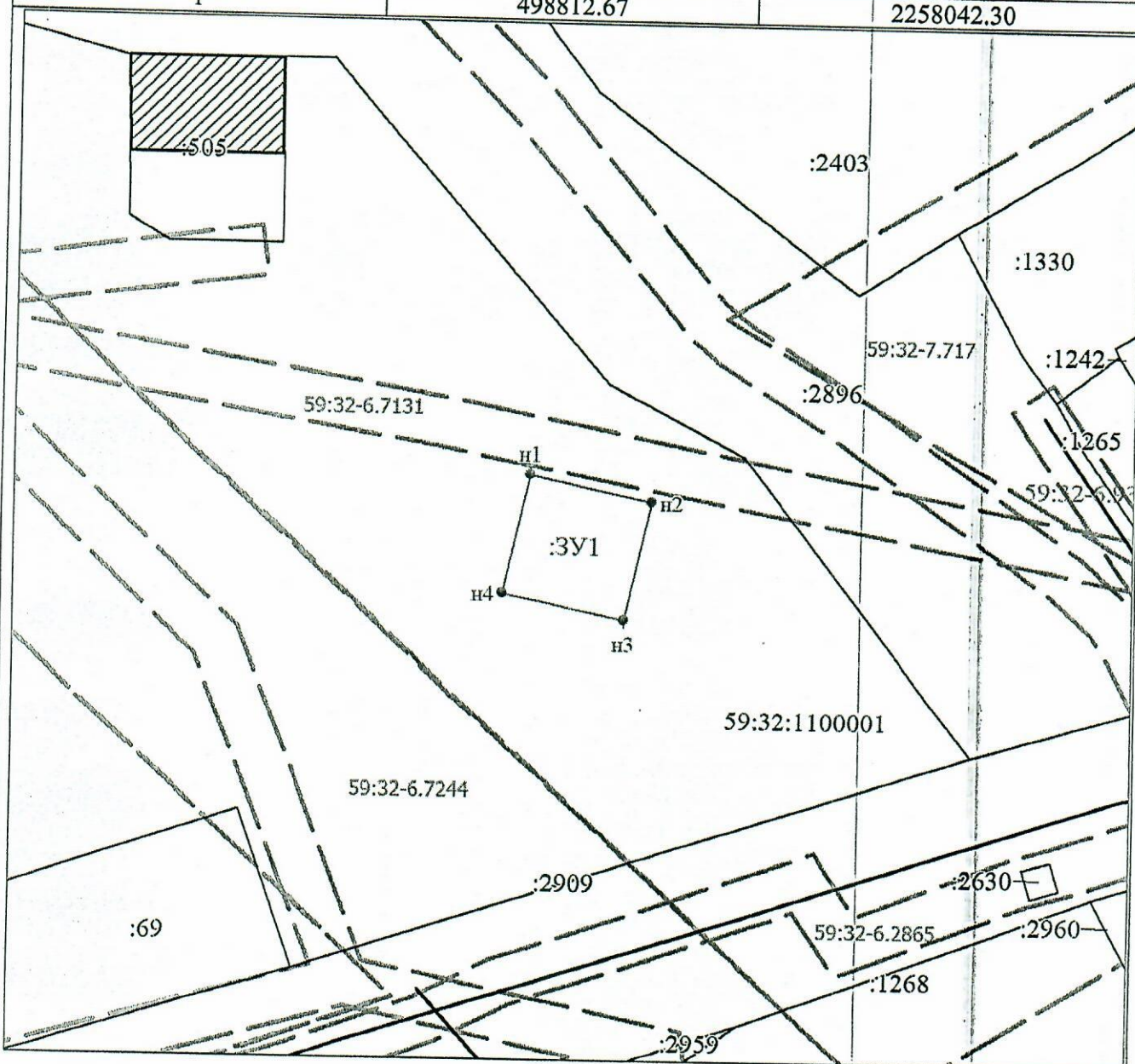
  
(подпись, печать) М.В. Королева



**СХЕМА**  
предполагаемых к использованию земель или части земельного участка

Объект: узел связи (антенно-мачтовое сооружение и контейнер связи)  
 Местоположение: край Пермский, р-н Пермский, с/п Двуреченское, д. Мостовая  
 Площадь земельного участка 100 м<sup>2</sup>  
 Категория земель: земли населённых пунктов  
 Вид разрешенного использования: Линии связи, линейно-кабельные сооружения связи и иные сооружения связи, для размещения которых не требуется разрешение на строительство

Обозначение характерных точек границ	Координаты, м	
	X	Y
1	2	3
1	498812.67	2258042.30
2	498810.55	2258052.14
3	498800.78	2258050.00
4	498802.89	2258040.23
1	498812.67	2258042.30



Масштаб 1:500


МСК-59, зона 2

От т. n1 до т. n1 – земли общего пользования


Условные обозначения:



Характерная точка границы земельного участка, сведения о которой отсутствуют в ЕГРН, местоположение которой определено при кадастровых работах (новая характерная точка)




Надписи номеров вновь образованных характерных точек (межевые знаки)



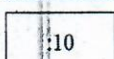
Часть границы, местоположение которой определено при выполнении кадастровых работ



Надписи вновь образованного земельного участка



Объект капитального строительства



Часть границы, сведения ЕГРН о которой позволяют однозначно определить ее положение на местности




Надписи кадастрового номера земельного участка



Граница охранной зоны




Обозначение границы охранной зоны



Граница территориальной зоны



Обозначение границы территориальной зоны




Граница кадастрового квартала



Обозначение кадастрового квартала

Заявитель:



/Смирнов П.С./